





















































































Nr.	Wegbeschreibung 1 ^{ter} Teil	Hinweise
1.1	Vom Startpunkt aus auf die Hauptstraße 	
1.2	An der Ampelkreuzung 	Straßenverlauf folgen, über Wasser
1.3	Nach  nächste Möglichkeit 	
1.4	An der 2. Kreuzung 	
1.5	Über 2 Brücken dann 	Bauernladen
1.6	Weiter  „Forelle“	
1.7	Dann  Richtung „Forelle“	
1.8	Am Ende der Straße  dann 	
1.9	An der  Rips 	
1.10	Am Ende der Straße  3-stellige B	
1.11	An der 2. Strasse  bis zum Turm, vor dem Tor parken.	<i>Hier HAPU 1 (nach ca. 15 Km)</i>

Nr.	Wegbeschreibung 2 ^{ter} Teil	Hinweise
2.1	Zurück zur Hauptstraße 	
2.2	Hinter den 5 roten Pfeilen  abbiegen	 Bohr
2.3	Über B  über Brücke	
2.4	Am Ende der Straße 	
2.5	Über die  Schienen 	
2.6	Am Hundeplatz 	
2.7	Vor den  Schienen 	
2.8	Am Ende der Straße  21 km	
2.9	Nach wenigen Metern  31-14 (Hinweisschild)	 Achtung nicht zu schnell fahren damit Ihr die Einfahrt nicht verpasst!
2.10	Hinter  	Am Silo 1 vorbei
2.11	Über die Brücke dem Straßenverlauf folgen, und gegen den Uhrzeigersinn um den See fahren	
2.12	Am Adler vorbei, geradeaus, über 2 Krefelder Kissen bis zum Ende der Straße, dann 	 Radweg kreuzt
2.13	Dem Schild „ Vinum 3 Km “ folgen	
2.14	Im Kreis sofort raus, über die Brücke, dahinter sofort  auf 	Hier HAPU 2 (nach ca. 31 Km)

Nr.	Wegbeschreibung 3 ^{ter} Teil	Hinweise
3.1	Ab hier 	
3.2	Dann  zur Landfleischerei Volle abbiegen, und sofort 	Leicht bergauf
3.3	Am Ende  Über die Brücke 	
3.4	 der „drei roten Pfeile“,	Am Kamel vorbei
3.5	Nicht zur „Rauschenburg“ fahren	
3.6	Am Ende  Die nächste 	
3.7	1.  dann über Brücke 	
3.8	2 mal unter Brücke durch und dem Straßenverlauf folgen, am Ende 	
3.9	Hinter den 4 roten Pfeilen die 2. Strasse,  abbiegen und über die Brücke fahren	
3.10	Durch Kurvengeschlängel, den Hügel hinauf   Reithalle	An Feuerwehr vorbei
3.11	An abknickender Vorfahrt  Reithalle	
3.12	An der 2. Bushaltestelle direkt abbiegen. Am Ende  7-11 abbiegen. Strassenverlauf weiter folgen. Achtung Haustiere.	Wenn es auch nicht so aussieht aber ihr seid hier richtig
3.13	Am Ende 	
3.14	Separate Abbiegespur benutzen	Und genießen
3.15	Wenn sich direkt an der Strasse auf der linken Seite viele Bäume zu einem Wald zusammenstellen  abbiegen	
3.16	Am Schild „Vorfahrt achten“ 	
3.17	 über die  und sofort wieder links.	
3.18	Über die Kreuzung geradeaus.	
3.19	Am Biker Treff vorbei, nächste  sofort auf dem Parkplatz parken	Hier HAPU 3 (nach ca. 57 km)

Nr.	Wegbeschreibung 4 ^{ter} Teil	Hinweise
4.1	Kleine Strasse weiter folgen.	
4.2	Nächste MINI Keuzung 	
4.3	Am „I N R I „, rechts vorbei bis zum Ende dann 	
4.4	In den Kreis und sofort wieder raus	
4.5	Im nächsten Kreis geradeaus raus	
4.6	Über die KUPPE dann am STOP 	
4.7	Straßenverlauf folgen dann - Bork	
4.8	Straßenverlauf folgen. Im Kreis fast eine Runde dann raus.	
4.9	An der Ampel 	
4.10	Über 2 Ampelkreuzungen dann  abbiegen Richtung „Rasenfarm“	Diese Strecke zieht sich etwas hin
4.11	Strasse kurz folgen dann  Reitverein abbiegen	 Schlechte Wegstrecke
4.12	Wenn ihr links das Windrad seht  die nächste befestigte Strasse Am Ende wieder so	
4.13	Über Brücke rechts am Wasser entlang  Dem Straßenverlauf folgen. Am STOP  .	
4.14	Dann   (Campingplatz), am Ende links	 Radfahrer
4.15	Über Brücke, im Gefällstück scharf rechts abbiegen	 Spitzkehre
4.16	Der Vorfahrtsstrasse noch folgen. Dann aber die Höttingstrasse NICHT verlassen	
4.17	An Vorfahrt achten 	
4.18	Der Strasse folgen bis zur Hausnummer 97 (Autolackiererei) dort  auf den kleinen Schotterparkplatz parken. Nun zu Fuß Richtung Wasser da rechts. Antworten auf die Fragen auch oben	Hier HAPU 4 (nach ca. 86 Km)

Nr.	Wegbeschreibung 5 ^{ter} Teil	Hinweise
5.1	Vom Parkplatz aus  weiter der Straße folgen	
5.2	Dann Links in das kleine Industriegebiet	
5.3	Am Ende  dann wieder 	
5.4	Vor der Brücke 	  Hier dürft ihr durchfahren
5.5	An der kleinen Kreuzung 	
5.6	Vor der Brücke 	
5.7	An der Hundetrainingsanlage 	
5.8	Bis zum Startpunkt	Hier ZIEL (nach ca. 88Km)

